



STADSWANDELING

HIGHLIGHTS VALKENBURG



- 10 Fluweelengrot | Daalhmerweg 27
- 11 Steenkolenmijn Valkenburg | Daalhmerweg 31
- 12 Mergelrijk | Daalhmerweg 31a
- 13 Kasteelruïne Valkenburg | Daalhmerweg 27
- 14 Berkelpoort | Berkelstraat 13
- 15 De Geulpoort | Bogaardlaan 1A
- 16 Mariakapel | Kerkstraat 8-18
- 17 Kasteel Den Halder | Kerkstraat 31

3,9

KILOMETERS

65

MINUTEN

17

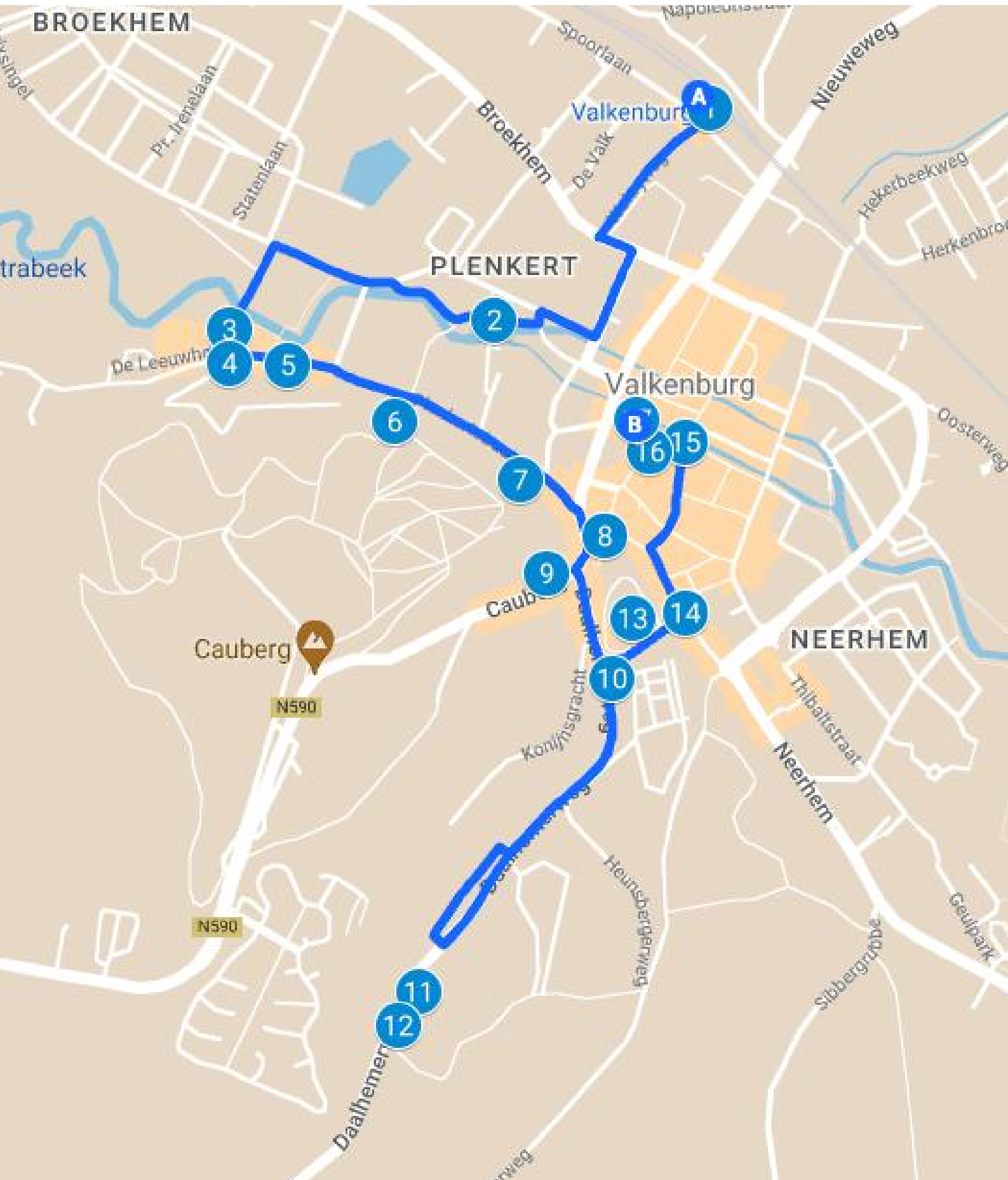
LOCATIES

- 1 Station Valkenburg | Stationsstraat 10
- 2 Fontein | Odapark
- 3 Amstel Gold Race Experience | De Leeuwhof 2
- 4 Museum Romeinse Katakomben | Plenkertstr 55
- 5 Vuursteenmijnen Valkenburg | Plenkertstraat 53
- 6 Openluchttheater Valkenburg | Plenkertstraat 51A
- 7 Plein 15 februari
- 8 Grendelpoort | Muntstraat
- 9 Gemeentegrot | Cauberg 4



STADSWANDELING

HIGHLIGHTS VALKENBURG



STADSWANDELING



De stadswandeling door Valkenburg start bij het station in Valkenburg.

Gebouwd in 1853, is dit station nauw verbonden met de opkomst van Valkenburg als ten eerste kuuroord voor de welgestelden en naderhand ook als meer algemene toeristische bestemming. Het ontwerp wordt geschaard onder de neogotiek 'Engelse stijl'. Dit is onder andere te herkennen aan de hoektorens en kantelen die de sfeer van een kasteel, en daarmee de Middeleeuwse bouwkunst, oproepen.



Loop vanaf het station in Valkenburg over de Wehryweg richting het centrum. Ga aan het eind van deze weg links naar de Geneindestraat en direct weer rechts naar Kon. Julianalaan. Sla rechtsaf naar de Prins Bernhardlaan en ga het park in. Hier kom je langs de fontein in het Odapark.

Het Odapark is in de jaren 1976 en 1977 geheel gerenoveerd n.a.v. de bouw van het toenmalige Casino en zalencomplex Cocarde. Er is toen besloten om er een vijver met spuitwaterval te realiseren met een kunstwerk van Thomas Rodr. Deze waterpartij met het kunstwerk vormen dan ook de blijvende herinnering aan het 1e casino dat in Valkenburg is gebouwd dat toentertijd voor Valkenburg een grootse aanvulling was op de voorzieningen voor de inwoners, maar zeker ook voor de toeristen.



Vervolg je route door het park. Ga aan het eind weer de Prins Bernhardlaan weer op en ga linksaf naar De Leeuwhof. Hier kom je langs de Amstel Gold Race Experience en vervolgens bij Museum de Romeinse Katakomben.



De Amstel Gold Race Experience is uitgegroeid tot de start- en finishlocatie voor de permanent bewegwijzerde Amstel Gold Race routes. De locatie biedt talloze mogelijkheden voor wielersportliefhebbers, zoals douche- en omkleedfaciliteiten, het plannen van een route of het huren van fietsen.

STADSWANDELING

Hier bevindt zich een vrijwel exacte replica van een deel van de catacomben in Rome: een ondergronds gangenstelsel waar christelijke Romeinen begraven werden. Het werd gemaakt aan het begin van de 20e eeuw. Tegenwoordig zijn de Romeinse Katakomben te bezoeken als museum.



Loop voor het museum Romeinse Katakomben langs en vervolg je route door de Plenkerstraat. Hier kom je achtereenvolgens langs de Vuursteenmijnen, het Openluchttheater en Plein 15 februari.



Door afgraving van de hellingvoet werden hier onbewust sporen van vuursteenmijntjes uit de steentijd (ca 5300 jaar geleden) blootgelegd. De uitgehakte schachten en kruipgangetjes in de kalksteen weerspiegelen slechts een deel van prehistorische vuursteenwinningen nabij Valkenburg. Het voornaamste doel van de winning was het vervaardigen van bijlen uit vuursteen. Deze producten werden in alle windrichtingen verslept, tot aan Luxemburg toe.

Het Openluchttheater Valkenburg is een openluchttheater uit 1916 en is een ontwerp van Pierre Cuypers.



STADSWANDELING

7




Op 15 februari 1041 schenkt de Duitse Koning Hendrik III het domein Falchenberch aan zijn nicht Imgard. De in de schenkingsakte voorkomende naam is de vroegst bekende schriftelijke vermelding van Valkenburg. Het betekent de intrede van Valkenburg in de geschreven historie.



Houd rechts aan op de Plenkertstraat. Hier passeer je aan de linkerkant de Grendelpoort. Loop over het Grendelplein. Als je hier een klein stukje rechtdoor loopt, kom je bij de Gemeentegrot. De route gaat linksaf de Daalhemerweg op, totdat je uitkomt bij de Fluweelengrot.

Deze middeleeuwse stadspoort werd gebouwd aan het begin van de 14e eeuw en wordt ook wel 'Bergerpoort' of 'Maastrichterpoort'. De naam is mogelijk afkomstig van de nabijgelegen Grendelput. Bij het slechten van het kasteel en de vestingwerken in 1672 bleef de Grendelpoort gespaard.



8

9



De Gemeentegrot is een kalksteengroeve, waar tot in de jaren 50 van de twintigste eeuw mergel werd gewonnen. De mergel is ontstaan in de tijd dat Zuid-Limburg nog een zee was. Dat verklaart ook de grote hoeveelheid schelpen die nog in de mergel zitten. De Romeinen waren al bezig met het delven van mergel en rond 1500 de blokbrekers.

STADSWANDELING

De Fluweelengrot is een gangenstelsel dat is ontstaan door mergelwinning. Het historische gangenstelsel bevindt zich aan de Daalhemerweg en is opengesteld voor rondleidingen.



10

➤ Loop verder over de Daalhemerweg. Na ongeveer 600 meter kom je bij de Steenkolenmijn van Valkenburg en het Mergelrijk. Ga vervolgens dezelfde weg weer terug, totdat je de Fluweelengrot bent gepasseerd. Ga hier naar rechts naar de van Meijlandstraat. Hier vind je de kasteelruïne.

11



Duik diep in de mysterieuze mijnen van Valkenburg! De mijnbouw is een wereld op zich en Steenkolenmijn Valkenburg is de enige overgebleven bezoekersmijn van ons land. Een oud-mijnwerker ontvangt je voor een bezoek aan deze 'kolenmijn'. Daal af in een 'echte' kolenmijn, op zoek naar het zwarte goud! Ontdek alles over het zware werk en het leven van mijnwerkers. Een wereld die normaal gesproken verborgen blijft, ver onder de grond.

Bij MergelRijk ga je op ontdekkingsstocht door één van de mooiste ondergrondse gangenstelsels van Valkenburg en beleef je echt álles over grotten en mergel. De rijke historie van de mergelgrotten komt onderweg tot leven middels prachtige mergel- en zandsculpturen.



12

13



De rijke Middeleeuwen worden weer werkelijkheid bij een bezoek aan de Kasteelruïne van Valkenburg aan de Geul, met een geschiedenis die terug gaat tot de 11de eeuw! Hoog torenen de resten van het eens zo imposante kasteel, Nederlands enige hoogteburcht, boven het gezellige vestingstadje uit.

STADSWANDELING



Loop de van Meijlandstraat uit en ga aan het eind links naar de Berkelstraat. Hier vind je de Berkelpoort.

De Berkelpoort is een van de drie middeleeuwse stadspoorten van Valkenburg. De sterk gerestaureerde poort van Limburgse mergel is sinds 1967 beschermd als rijksmonument.



Berkelpoort



Loop de Berkelstraat uit en ga rechts naar Grotestraat Centrum. Aan het eind van deze straat vind je de Geulpoort.

15



Geulpoort

De Geulpoort is van oorsprong een middeleeuwse stadspoort in de stadsmuur van Valkenburg. De poort werd vanaf 1644 geleidelijk gesloopt, maar is in 2014 heropgebouwd.



Ga linksaf naar de Pelerinstraat. Je vindt hier links de Mariakapel en daarna Kasteel den Halder. Bij kasteel den Halder eindigt deze stadswandeling.

16




Mariakapel

De Mariakapel, in de volksmond bekend als 't Kepelke bie de brög, is een niskapel in het centrum van Valkenburg in de Nederlands Zuid-Limburgse gemeente Valkenburg aan de Geul. Ten oosten van de Mariakapel staan naast de kerk de Vredesvlam, het Heilig Hartbeeld en de Nicolaas-perroen.

STADSWANDELING

Kasteel Den Halder is een kasteel in het centrum van Valkenburg. Het direct aan de Geul gelegen kasteel is ontstaan uit een middeleeuwse verdedigingstoren, die onderdeel was van de vestingwerken van Valkenburg. Het gebouw is een rijksmonument en is tevens onderdeel van het Buitengoed Geul & Maas.





Esplora

www.esplora.nl |

Niets uit deze uitgave mag worden verveelvoudigd en/of openbaar worden gemaakt door middel van druk, fotokopie, geluidsband, elektronisch of op welke wijze dan ook, zonder schriftelijke toestemming van Esplora.